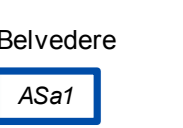


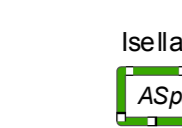





LEGENDA

Aree sciabili

- Belvedere
- M. Moro
- Rosareccio
- Isella

 ASa1
  ASa2
  ASa3
  ASa4


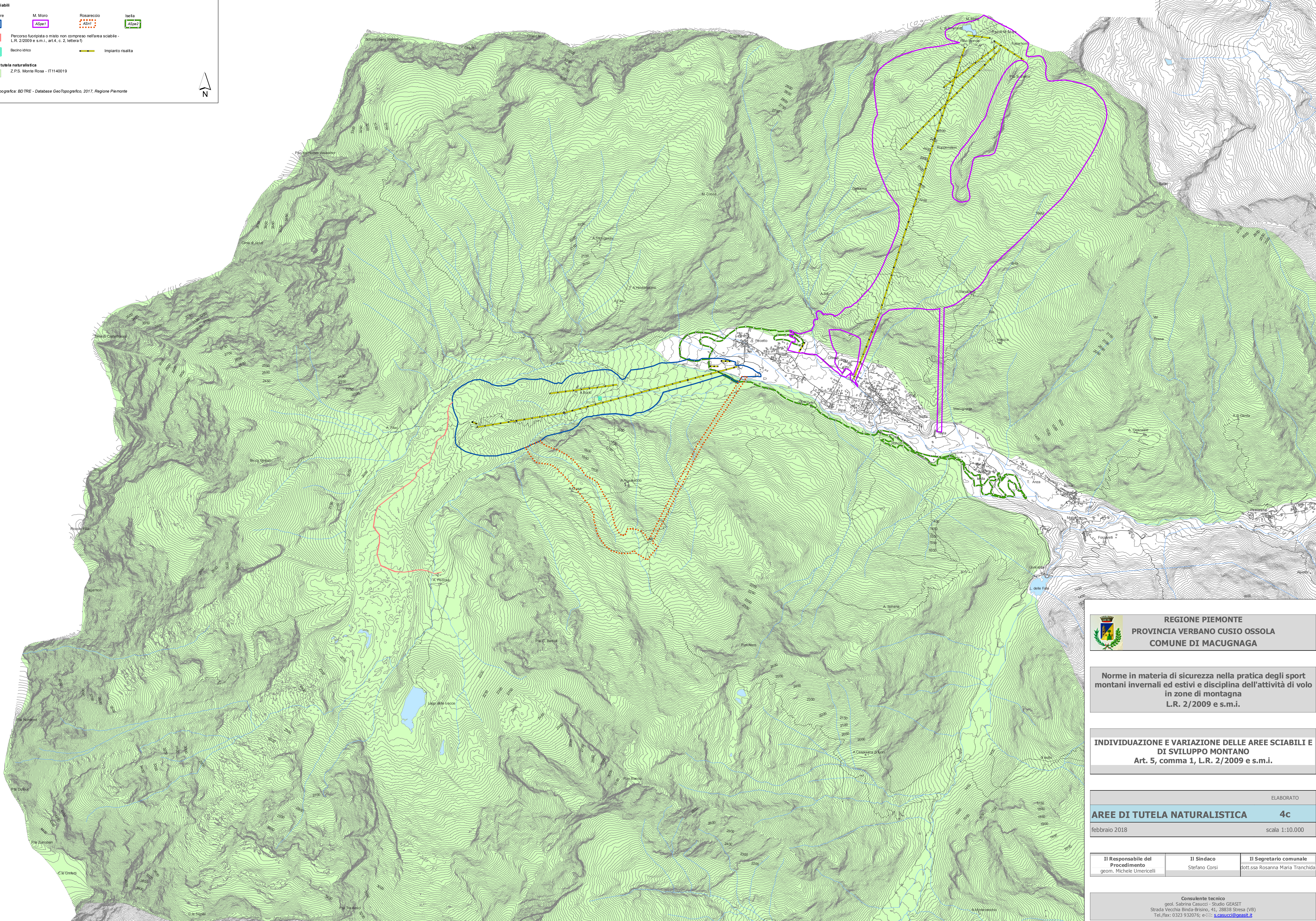
 Percorso fuoripista o misto non compreso nell'area sciabile - L.R. 2/2009 e s.m.i., art.4, c. 2, lettera f)


 Bacino idrico
  Impianto risalita

Aree di tutela naturalistica

Z.P.S. Monte Rosa - IT1140019

Base topografica: BD TRE - Database GeoTopografico, 2017, Regione Piemonte


REGIONE PIEMONTE
PROVINCIA VERBANO CUSIO OSSOLA
COMUNE DI MACUGNAGA

Norme in materia di sicurezza nella pratica degli sport montani invernali ed estivi e disciplina dell'attività di volo in zone di montagna
L.R. 2/2009 e s.m.i.

INDIVIDUAZIONE E VARIAZIONE DELLE AREE SCIABILI E DI SVILUPPO MONTANO
Art. 5, comma 1, L.R. 2/2009 e s.m.i.

ELABORATO
AREE DI TUTELA NATURALISTICA 4c
 febbraio 2018 scala 1:10.000

Il Responsabile del Procedimento geom. Michele Umericelli	Il Sindaco Stefano Corsi	Il Segretario comunale dott.ssa Rosanna Maria Tranchida
---	------------------------------------	---

Consulente tecnico
 geol. Sabrina Casucci - Studio GEASIT
 Strada Vecchia Binda-Brisino, 41, 28838 Stresa (VB)
 Tel./fax: 0323 932076; e-mail: s.casucci@geasit.it