



COMUNE DI MACUGNAGA

PROVINCIA DEL VERBANO-CUSIO-OSSOLA

**AFFIDAMENTO IN CONCESSIONE DEL SERVIZIO DI GESTIONE DELL'IMPIANTO
PISTA DI PATTINAGGIO IN LOCALITÀ PECETTO PER LA DURATA DI ANNI 6+3**

ALLEGATO 1 – PLANIMETRIE

Il presente allegato costituisce parte integrante e sostanziale del Capitolato Speciale d'Appalto e individua le strutture dell'impianto sportivo oggetto della presente concessione ed è composto dai seguenti documenti:

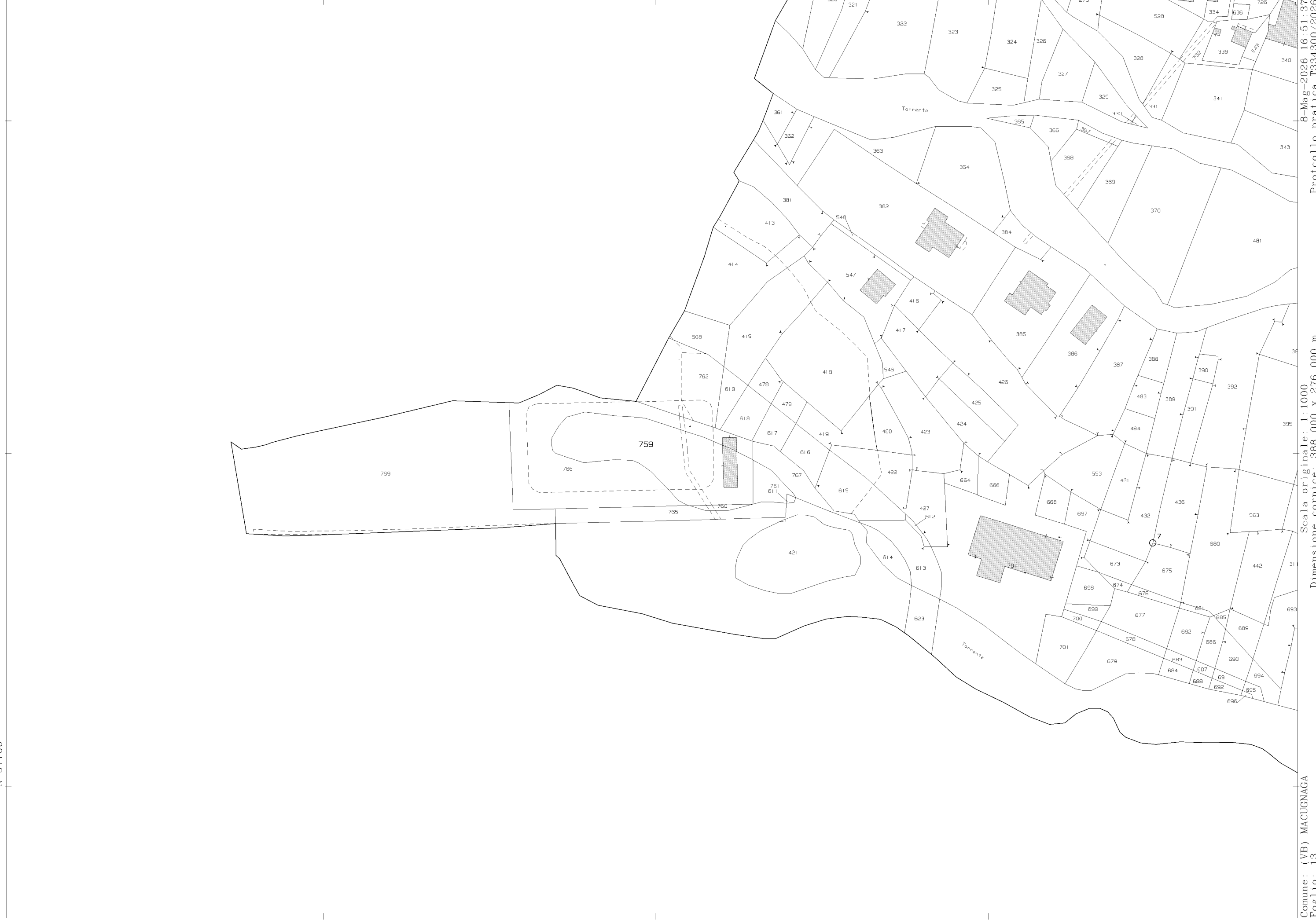
- Stratto di mappa catastale Foglio 17 Mappali 759, 762 e 766, sui quali è edificata la pista di pattinaggio ed il relativo fabbricato accessorio ad uso biglietteria, spogliatoio e servizi igienici;
- Elaborato planimetrico Foglio 17 Mappale 759, che individua porzione di pista di pattinaggio e porzione di fabbricato accessorio;
- Elaborato planimetrico Foglio 17 Mappale 762, che individua porzione di pista di pattinaggio;
- Elaborato planimetrico Foglio 17 Mappale 766, che individua porzione di pista di pattinaggio e porzione di fabbricato accessorio;
- Planimetria catastale Foglio 17 Mappale 759 che individua porzione fabbricato accessorio (parte biglietteria, spogliatoio e servizi igienici);
- Planimetria catastale Foglio 17 Mappale 756 che individua porzione fabbricato accessorio (parte biglietteria).

LAVORI PUBBLICI – URBANISTICA – OPERE E PATRIMONIO

28876 MACUGNAGA (VB) – TEL. (+39) 0324.65009 (3) – FAX (+39) 0324.65817

EMAIL: PROTOCOLLO@COMUNE.MACUGNAGA.VB.IT - TECNICO@COMUNE.MACUGNAGA.VB.IT

POSTA ELETTRONICA CERTIFICATA (PEC): COMUNE.MACUGNAGA.VB@CERT.LEGALMAIL.IT



B-Mag-2026 16:51:37
Protocollo pratica T33+300/2026

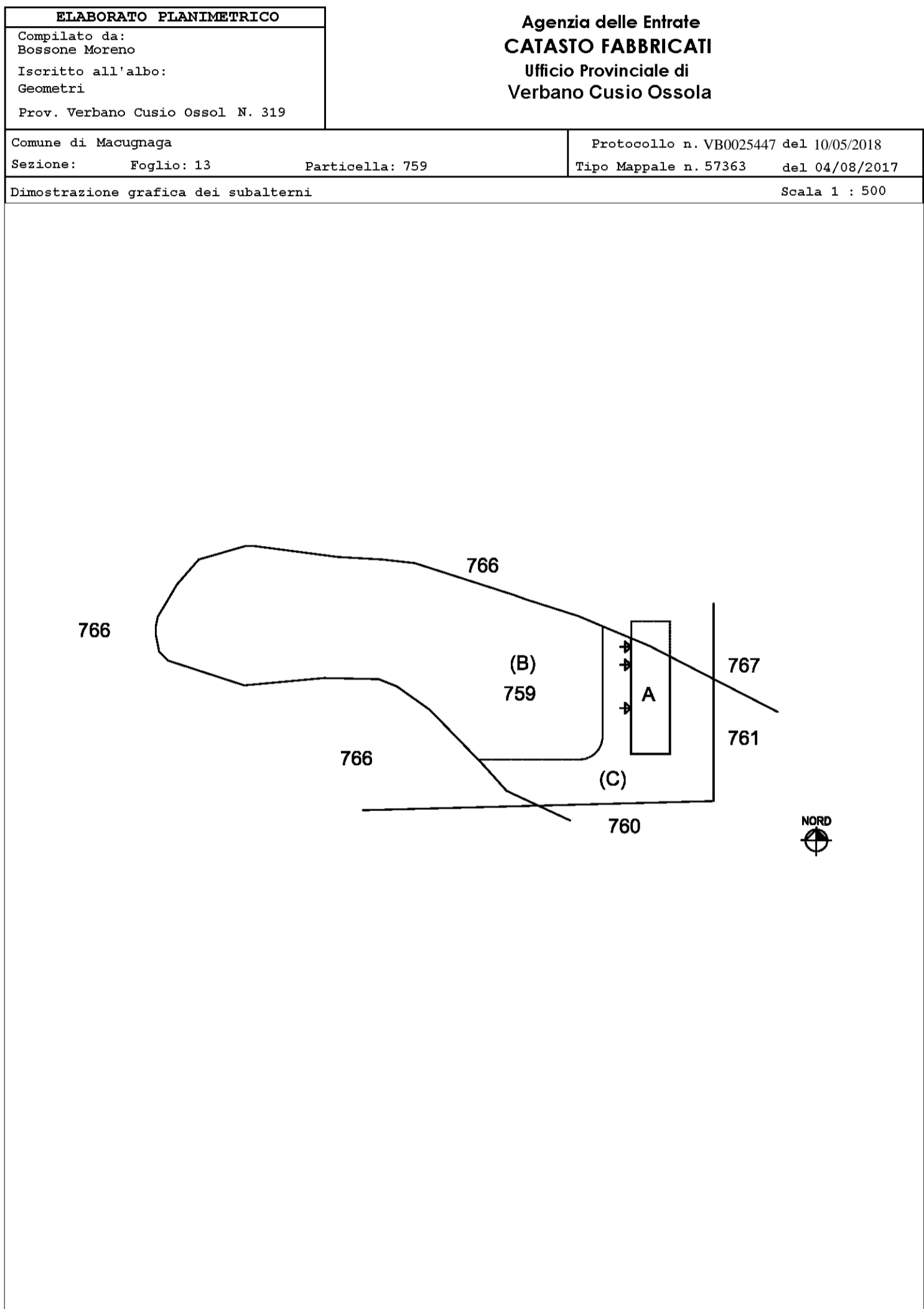
Scala originale: 1:1000
Dimensione cornice: 388.000 x 276.000 m.

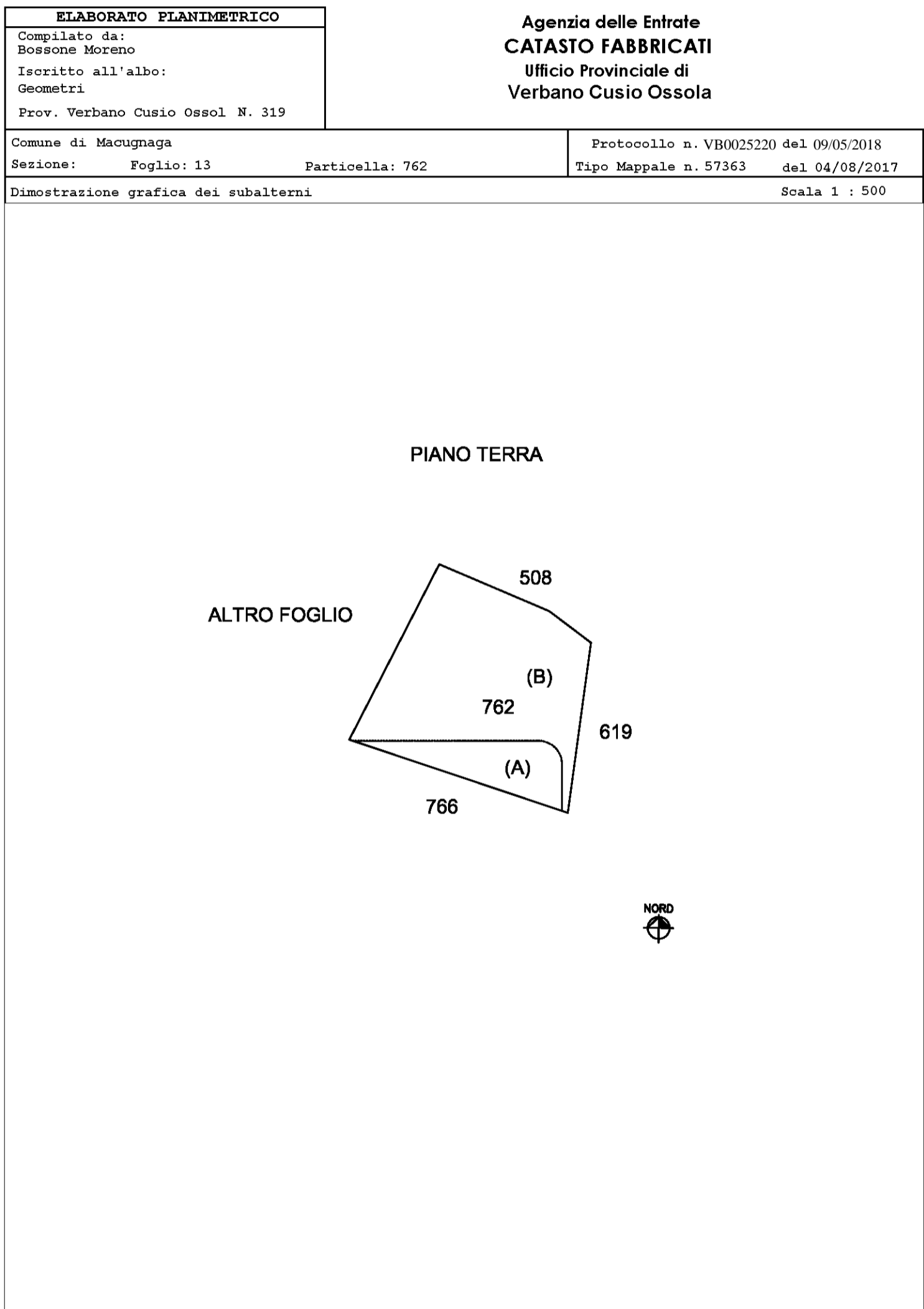
N=57700

E=-19600

1 Particella: 759

Comune: (VB) MACIGNAGA
Foglio: 13



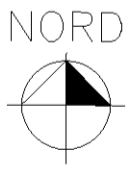
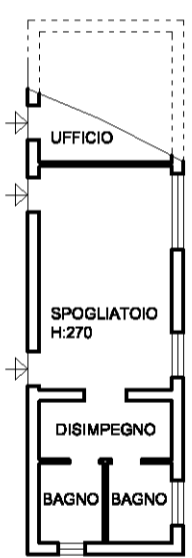


Agenzia delle Entrate
CATASTO FABBRICATI
Ufficio Provinciale di
Verbano Cusio Ossola

Dichiarazione protocollo n. VB0025447 del 10/05/2018	
Planimetria di u.i.u. in Comune di Macugnaga	
Localita' Alpeggi Pecetto civ. SN	
Identificativi Catastali:	Compilata da:
Sezione:	Bossone Moreno
Foglio: 13	Iscritto all'albo:
Particella: 759	Geometri
Subalterno:	Prov. Verbano Cusio Ossol N. 319

Scheda n. 1 Scala 1:200

(A)
PIANO TERRA



invar 01

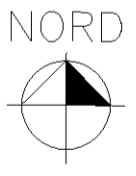
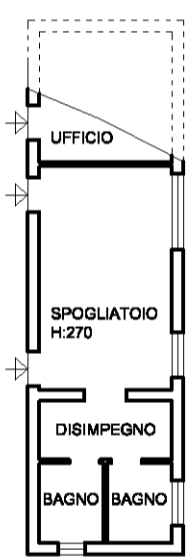
Catasto dei Fabbricati - Situazione al 08/05/2026 - Comune di MACUGNAGA(E790) - < Foglio 13 - Particella 759 - Subalterno >
LOCALITA' PECETTO n. SN Piano T

Agenzia delle Entrate
CATASTO FABBRICATI
Ufficio Provinciale di
Verbano Cusio Ossola

Dichiarazione protocollo n. VB0025447 del 10/05/2018	
Planimetria di u.i.u. in Comune di Macugnaga	
Localita' Alpeggi Pecetto civ. SN	
Identificativi Catastali:	Compilata da:
Sezione:	Bossone Moreno
Foglio: 13	Iscritto all'albo:
Particella: 759	Geometri
Subalterno:	Prov. Verbano Cusio Ossol N. 319

Scheda n. 1 Scala 1:200

(A)
PIANO TERRA



invar 01

Catasto dei Fabbricati - Situazione al 08/05/2026 - Comune di MACUGNAGA(E790) - < Foglio 13 - Particella 759 - Subalterno >
LOCALITA' PECETTO n. SN Piano T

Agenzia delle Entrate
CATASTO FABBRICATI
Ufficio Provinciale di
Verbano Cusio Ossola

Dichiarazione protocollo n. VB0025212 del 09/05/2018	
Planimetria di u.i.u. in Comune di Macugnaga	
Localita' Pecetto	civ. SN
Identificativi Catastali:	Compilata da: Bossone Moreno
Sezione:	Iscritto all'albo: Geometri
Foglio: 13	Prov. Verbano Cusio Ossol N. 319
Particella: 766	
Subalterno:	

Scheda n. 1 Scala 1:200

(A)
PIANO TERRA

